

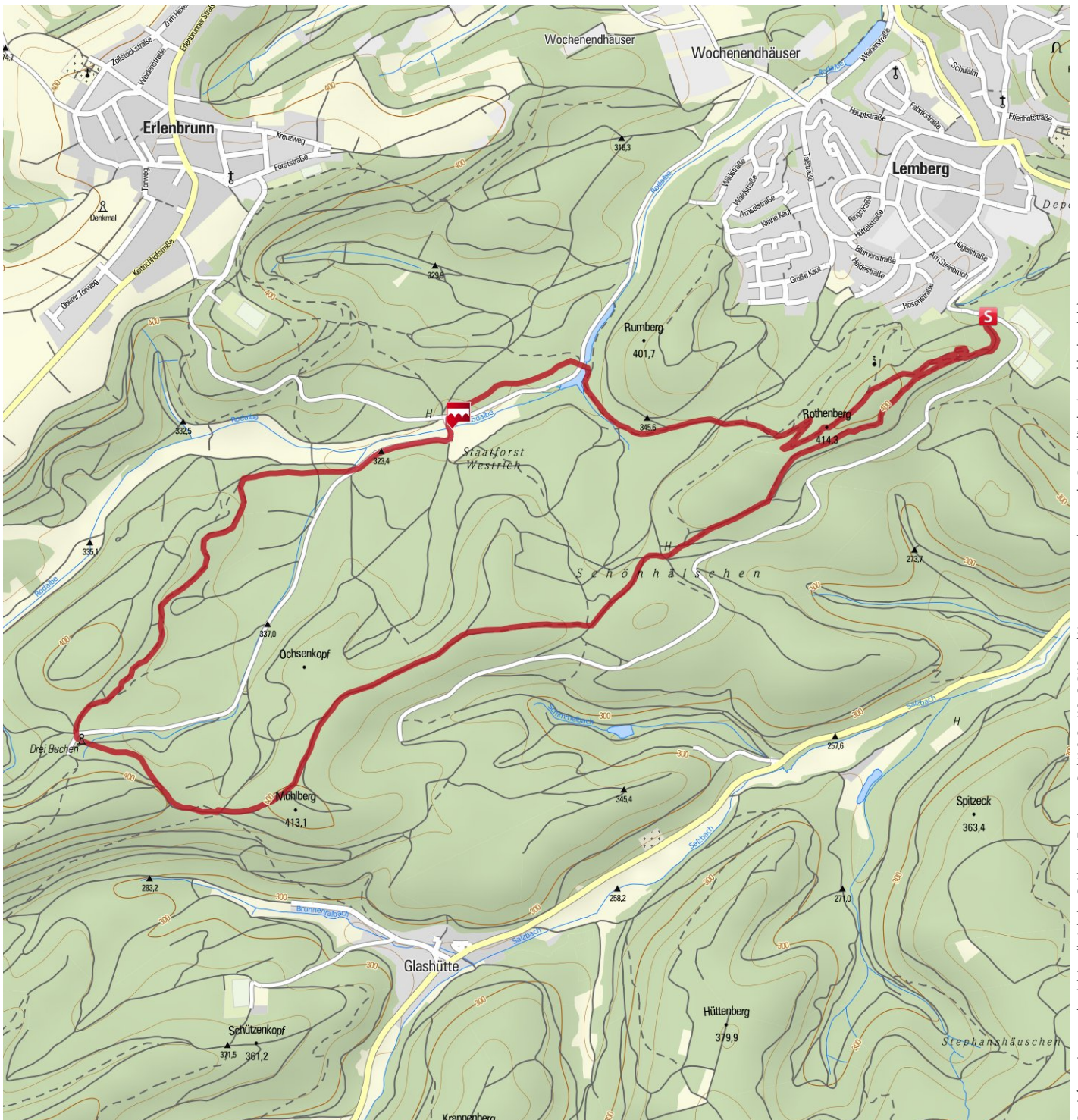
Rothenberg-Weg

Gütesiegel: STANDARD
Bewertungen: ★ ★ ★ ★ ★ (0)
Erlebniswert: ★ ★ ★ ★ ★ ★ ★ ★ ★ ★
Landschaft: ★ ★ ★ ★ ★ ★ ★ ★ ★ ★

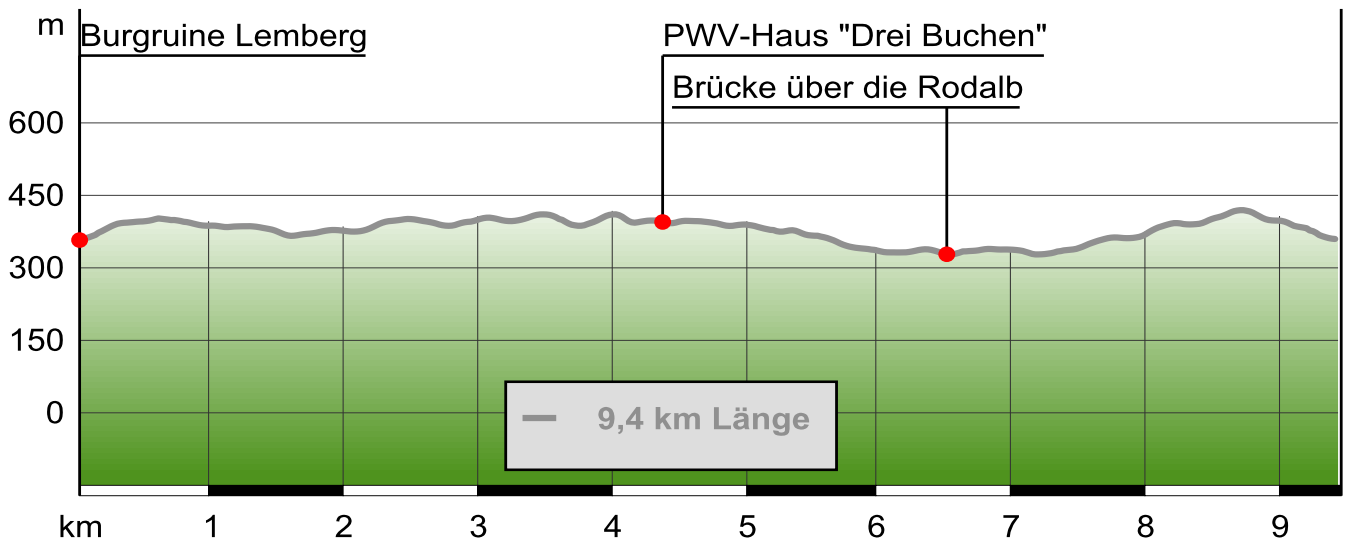
Länge: 9,4 km
Höhenmeter: ▲ 292 m
 ▼ 291 m
Zeit: 2:30 h

Schwierigkeit: mittel
Kondition: ★ ★ ★ ★ ★ ★ ★ ★ ★ ★
Technik: ★ ★ ★ ★ ★ ★ ★ ★ ★ ★

Beste Jahreszeit: J F M A M J J A S O N D



Rothenberg-Weg



Die Tour

Kurzbeschreibung

Spannende Naturerlebnisse sind auf dem Rothenberg-Weg zu entdecken. Der gut 9 Kilometer lange Rundweg führt über naturbelassene Wald- und Felsenpfade, vorbei an idyllischen Bachläufen und bietet großartige Ausblicke vom Gipfel des Rothenberges.

Start der Tour

Sportgelände in Lemberg

Wegbeschreibung

Vom Parkplatz des Sportgeländes aus folgen wir dem bergauf führenden Pfad in den Wald. Schon nach wenigen Metern nimmt uns die faszinierende Felslandschaft des Rothenberges in Empfang. Mächtige Sandsteinfelsen türmen sich rechts von uns entlang des schmalen naturbelassenen Pfades auf. Der Pfad windet sich auf und ab und hinter jeder Biegung erwartet uns ein neuer Blick auf Millionen Jahre alte Felsformationen. Es fällt schwer sich von dieser mythischen Welt zu trennen, doch der herrliche Pfad lockt uns tiefer in den Wald aus Buchen, Eichen, Fichten und Kiefern. Schritt für Schritt geht es über Wurzeln und Steine, bis wir das Keimskreuz erreichen. Das Kreuz wurde zum Gedenken an den Erlenbrunner Förster Keim errichtet, der einst von einem Wilderer erschossen wurde. Nach einer leichten Steigung führt der Pfad uns knapp unterhalb des Mühlberg-Gipfels vorbei zum Wanderheim „Drei Buchen“, einem beliebten Wanderziel. Schon bald wird der Weg wieder steinig: auf einem tollen Pfad wandern wir durch unberührte Natur unmittelbar

vorbei an mächtigen Felsen. Ein grandioser Felsenpfad, das das Herz eines jeden Naturfreundes höher schlagen lässt! Wir erreichen das liebevolle Rodalbe-Tal und überqueren den Bach. Dieses von Wäldern und Felsen umgebene Tal ist ein bedeutsames Quellgebiet mit den typischen Wasserbiotopen und stellt damit ein wichtiges Rückzuggebiet für geschützte Fauna und Flora dar. Der romantische Moosbachweiher ist das nächste Landschaftserlebnis auf unserer Wanderung auf dem Rothenberg-Weg. Ab hier gehen wir einen etwas längeren Anstieg hinauf zum Gipfel des Rothenberges an. Nach ein paar Kehren durch schönen Mischwald erreichen wir den Aussichtspunkt Gottfriedsruhe unmittelbar unter dem 414 m hohen Gipfel. Bänke laden zur Rast ein, zu einem Moment des Innehaltens und der Ruhe. Nun wandern wir noch um die abenteuerlichen Rotenfelsen herum, treffen nach einer Abzweigung wieder auf den uns bereits bekannten Weg und gehen diesen zurück zum Parkplatz. Ein prächtiger Wanderweg, der noch einige Zeit in Erinnerung bleiben wird!

Tipp des Autors

Einkehrmöglichkeit bietet das beliebte Wanderheim "Drei Buchen".

Ausrüstung

Schuhe mit Profilsohle, evtl. Wanderschuhe, Proviant.

Anfahrt

B10 bis Salzwoog/Lemberg, weiter auf L486 bis Lemberg, nach links in die Glashütterstraße einbiegen und wieder links der Laubrunnerstraße bis zum Sportgelände folgen

Parken







Parkplatz am Sportgelände in Lemberg

Rothenberg-Weg

Öffentliche Verkehrsmittel

Mit dem zug nach Pirmasens, weiter mit den Buslinien 856 und 854 bis Lemberg/Kindergarten

Eigenschaften

-  mit Einkehrmöglichkeit
-  familiengerecht, Kinder
-  aussichtsreich
-  Rundtour
-  botanische Highlights
-  faunistische Highlights

Autor und Quelle

Autor: Thorsten Hoyer
Erstellt: 13/01/2010
Geändert: 25/01/2010
Quelle: Südwestpfalz Touristik e.V.

Bilder

{Btext00}